


GODERVILLE

GODERVILLE

element

WV



PLAN D'OCCUPATION DES SOLS

DE LA COMMUNE DE

GODERVILLE

Département de la Seine-Maritime

REGLEMENT

Liste des emplacements réservés

REVISION

Dressé par le Groupe d'Etudes
et de Programmation

Prescrit le : 21 septembre 1987
Etabli le : 2 juin 1988
Arrêté le : 20 octobre 1988
Modifié le :
Publié le :
Modifié le :
Approuvé le :

**DIRECTION DEPARTEMENTALE DE L'EQUIPEMENT
GROUPE D'ETUDES ET DE PROGRAMMATION**

SOMMAIRE

I - REGLEMENT

TITRE I - DISPOSITIONS GENERALES

TITRE II - DISPOSITIONS APPLICABLES AUX ZONES URBAINES

CHAPITRE I - DISPOSITIONS APPLICABLES A LA ZONE UB

CHAPITRE II - DISPOSITIONS APPLICABLES A LA ZONE UE

CHAPITRE III - DISPOSITIONS APPLICABLES A LA ZONE UY

TITRE III - DISPOSITIONS APPLICABLES AUX ZONES NATURELLES

CHAPITRE I - DISPOSITIONS APPLICABLES A LA ZONE NA

CHAPITRE II - DISPOSITIONS APPLICABLES A LA ZONE INA

CHAPITRE III - DISPOSITIONS APPLICABLES A LA ZONE IINA

CHAPITRE IV - DISPOSITIONS APPLICABLES A LA ZONE IIINA

CHAPITRE V - DISPOSITIONS APPLICABLES A LA ZONE NB

CHAPITRE VI - DISPOSITIONS APPLICABLES A LA ZONE NC

CHAPITRE VII - DISPOSITIONS APPLICABLES A LA ZONE ND

II EMBLEMENTS RESERVES

TABEAU DES EMBLEMENTS RESERVES

III ANNEXE DOCUMENTAIRE

Liste des articles du code de l'urbanisme, des lois, décrets ou arrêtés interministériels, ainsi que les articles du Règlement Sanitaire Départemental, cités en référence dans ce règlement du plan d'occupation des sols.

IV - MEMENTO VOCABULAIRE

Définition des termes ou expressions qui recouvrent une importance particulière pour la bonne application des prescriptions réglementaires qui les contiennent.

I REGLEMENT

REGLEMENT DU P.O.S. DE GODERVILLE - 06/88

MODE D'EMPLOI DU REGLEMENT

A chaque zone de ce règlement correspondent 15 articles regroupés en trois sections qui déterminent l'ensemble des possibilités d'utilisation de toute parcelle incluse dans cette zone.

Vous repérez sur le plan de découpage en zone, (UE, UF, NA...) la parcelle qui vous intéresse, puis vous vous reportez dans les pages ci-après qui vous définiront en 15 articles pour chaque zone.

I - LA NATURE DE L'OCCUPATION ET DE L'UTILISATION DU SOL :

- . les modes interdits ou soumis à conditions spéciales ART. 1 et 2

II - LES CONDITIONS DE L'OCCUPATION DU SOL

- . les conditions de desserte en voirie ART. 3
- . les conditions de desserte par les réseaux ART. 4
- . les caractéristiques nécessaires des terrains ART. 5
- . pour les constructions à édifier leur implantation par rapport :
 - . aux emprises publiques ART. 6
 - . aux limites des propriétés voisines ART. 7
 - . aux constructions déjà construites ou projetées sur la parcelle ART. 8
- . l'emprise totale de la parcelle qui peut être occupée ART. 9
- . les hauteurs maximales autorisées ART. 10
- . les règles concernant l'aspect extérieur des constructions ART. 11
- . les conditions de stationnement ART. 12
- . les espaces libres et les plantations à préserver ou à créer ART. 13

III - LES POSSIBILITES D'OCCUPATION DU SOL

- . les surfaces de plancher qui peuvent être construites par le C.O.S. ART. 14
- . les surfaces supplémentaires éventuellement autorisées ART. 15

TITRE I - DISPOSITIONS GENERALES

REGLEMENT DU P.O.S. DE GODERVILLE - 05/89

Ce règlement est établi conformément à l'article R.123-21 du Code de l'Urbanisme.

Article 1 - Champ d'application territorial du plan.

Le présent règlement s'applique à la commune de GODERVILLE.

Article 2 - Portée respective du règlement à l'égard d'autres législations relatives à l'occupation des sols.

Sont et demeurent notamment applicables au territoire communal :

- 1) les articles L.111-9, L.111-10, L.121-4, R.111-2, R.111-3, R.111-3-2, R.111-4, R.111-14, R.111-14.2, R.111-15 et R.111-21 du Code de l'Urbanisme.
- 2) les servitudes d'utilité publique mentionnées en annexe (notice et plan).
- 3) les articles du Code de l'Urbanisme ou d'autres législations concernant les zones de Droit de Prémption Urbain (D.P.U.).

Article 3 - Division du territoire en zones.

- 1) le territoire visé à l'article 1 est divisé :
 - en zones urbaines auxquelles s'appliquent respectivement les articles des différents chapitres du titre II du présent règlement :
 - . ZONE UB avec le secteur UBa.
 - . ZONE UE
 - . ZONE UY
 - en zones naturelles auxquelles s'appliquent respectivement les articles des différents chapitres du titre III du présent règlement :
 - . ZONE NA
 - . ZONE INA
 - . ZONE IINA avec le secteur IINaA
 - . ZONE IIINA
 - . ZONE NB
 - . ZONE NC avec les secteurs NCa, NCb et NCc
 - . ZONE ND

Ces zones et secteurs sont délimités sur les documents graphiques conformément à la légende.

REGLEMENT DU P.O.S. DE GODERVILLE - 05/89

2) Par ailleurs figurent sur les documents graphiques conformément à la légende :

- les emplacements réservés délimités en application de l'article L.123-1-8° du Code de l'Urbanisme dont les effets se superposent aux dispositions du titre II du présent règlement.
- les espaces boisés et plantations d'alignements classés en application de l'article L.130-1 du Code de l'Urbanisme dont les effets se superposent aux dispositions du titre II du présent règlement.

Article 4 - Adaptations mineures

Les dispositions des articles 3 à 13 des règlements de chacune des zones ne peuvent faire l'objet que d'adaptations mineures ou rendues nécessaires par la nature du sol, la configuration des parcelles ou le caractère des constructions avoisinantes (article L.123-1 du Code de l'Urbanisme).

Article 5 - Bâtiments, Propriétés, Plantations EXISTANTS.

La notion "EXISTANT" figurant dans les dispositions applicables aux zones urbaines et naturelles de ce POS, s'entend par rapport au 21 septembre 1987, date de la délibération du conseil municipal prescrivant la révision de ce plan d'occupation des sols.

TITRE III - DISPOSITIONS APPLICABLES AUX ZONES NATURELLES

CHAPITRE VI - DISPOSITIONS APPLICABLES A LA ZONE NC

QUALIFICATION DE LA ZONE

ZONE DE RICCHESSES NATURELLES A PROTEGER EN RAISON NOTAMMENT DE LA VALEUR AGRICOLE DES TERRES.

Secteur NCa : les terrains aménagés pour l'accueil des campeurs et des caravanes sont autorisés.

Secteur NCb : les installations liées aux lignes électriques sont autorisées et les bâtiments autres ont leurs hauteurs limitées à 8 m.

Secteur NCc : les constructions et installations destinées à la pratique de l'équitation sont autorisées.

SECTION I - NATURE DE L'OCCUPATION ET DE L'UTILISATION DU SOL.

ARTICLE NC 1 - OCCUPATIONS ET UTILISATIONS DU SOL INTERDITES.

1-1.- Toutes les occupations et utilisations du sol autres que celles énumérées à l'article 2.

ARTICLE NC 2 - OCCUPATIONS ET UTILISATIONS DU SOL SOUMISES A CONDITIONS SPECIALES.

PEUVENT ETRE AUTORISES :

A condition que leur localisation ou leur situation :

- ne favorisent pas une urbanisation dispersée incompatible avec la vocation des espaces naturels environnants,
- ne compromettent pas les activités agricoles en raison notamment des structures d'exploitation ou de la valeur agronomique des sols.

2-1. Les constructions à usage d'habitation situées dans une bande de 90 m comptée à partir du bord du chemin départemental n° 925, doivent respecter les normes d'isolation acoustique définies.

M. Rabreau

nies en application de l'arrêté interministériel du 6 Octobre 1978.

2-2. Dans le secteur NCa, les terrains aménagés pour l'accueil permanent (art. R.443-7) et saisonnier (art. R.443-8-1) des campeurs et des caravanes sous réserve de l'existence d'écrans de verdure d'espèces d'essences locales qui dissimulent l'occupation des terrains des vues extérieures.

2-3. Dans le secteur NCb, tous les types d'occupation et d'utilisation du sol rendus nécessaires par l'installation de lignes électriques.

2-4. Dans le secteur NCc, les constructions et installations destinées à la pratique de l'équitation.

2-5. Le camping isolé soumis à déclaration visé à l'article R.443-6-4 et les terrains aménagés saisonniers (art. R.443-8.1) pour l'accueil des campeurs et des caravanes, notamment les aires naturelles de camping dans les corps de ferme à condition de l'existence d'écrans de verdure constitués d'essences locales qui dissimulent l'occupation des terrains des vues extérieures.

2-6. Pour des motifs techniques ou architecturaux, sans application des articles 3 à 10 et 12 à 15 qui rendraient l'opération impossible:

- l'extension mesurée des bâtiments existants,
- les annexes de faible importance,
- la reconstruction d'un bâtiment détruit à la suite d'un sinistre, y compris son extension mesurée,
- les ouvrages techniques nécessaires au fonctionnement des services publics.

2-7. Les constructions à usage d'habitation et d'activités directement liées et nécessaires à l'agriculture.

2-8. L'aménagement en habitation ou en vue d'activités à l'intérieur d'un corps de ferme ou d'un clos masure, d'un ou plusieurs bâtiments et le cas échéant, les lotissements destinés à la création de lots supportant de tels bâtiments à condition que :

- ces bâtiments ne soient pas nécessaires à l'activité agricole,
- que les installations et aménagements ne nuisent pas au fonctionnement de l'exploitation,
- que les bâtiments présentent un caractère architectural justifiant leur mise en valeur,

- qu'ils aient chacun une emprise au sol d'au moins 50 m²,
- que l'accès actuel de la cour soit utilisé en commun sans qu'il soit créé de nouveaux accès,
- que soient sauvegardées, entretenues et renouvelées les plantations qui délimitent les clos mures,
- que les cours soient desservies en réseaux d'eau, d'électricité, de voirie sans que les aménagements envisagés nécessitent des renforcements des réseaux.

2-9. Pour toutes les occupations et utilisations du sol, la portance et l'aptitude des sols à supporter les constructions devront être vérifiées, et, le cas échéant, il sera nécessaire de déterminer les travaux confortatifs à réaliser.

SECTION II - CONDITIONS DE L'OCCUPATION DU SOL

ARTICLE NC 3 - ACCES ET VOIRIE

3-1 - ACCES

3-1-1. Pour être constructible, un terrain doit avoir accès à une voie publique ou privée, soit directement, soit par l'intermédiaire d'un passage aménagé sur fonds voisins.

3-1-2. Les accès et les voies doivent présenter des caractéristiques permettant de satisfaire aux exigences de la sécurité, de la défense contre l'incendie et de la protection civile et être adaptés à l'opération future.

3-1-3. Lorsque le terrain est riverain de deux ou plusieurs voies publiques, l'accès sur celle de ces voies qui présenterait une gêne ou un risque peut être interdit, tel est le cas le long du CD 910 et du CD 925.

3-1-4. Ils doivent notamment être aménagés de telle manière que :

- la visibilité soit suffisante,
- les véhicules automobiles puissent entrer et sortir des propriétés sans avoir à effectuer de manoeuvres sur la voirie.

3-2 - VOIRIE

3-2-1. Les dimensions, formes et caractéristiques techniques des voies publiques ou privées doivent être adaptées aux usages

qu'elles supportent ou aux opérations qu'elles doivent desservir.

ARTICLE NC 4 - DESSERTE PAR LES RESEAUX

4-1 - EAU POTABLE

4-1-1. Toute construction, installation ou lotissement nécessitant une alimentation en eau doit être raccordé au réseau public d'eau potable par des canalisations souterraines.

4-2 - ASSAINISSEMENT EAUX USEES

4-2-1. Toute construction, installation ou lotissement le nécessitant doit être raccordé par des canalisations souterraines au réseau public d'assainissement en respectant ses caractéristiques.

4-2-2. A défaut de réseau public d'assainissement ou en cas d'impossibilité technique de raccordement, un dispositif d'assainissement autonome est admis à condition d'être conforme à la réglementation en vigueur, (notamment le Règlement Sanitaire Départemental art. 48, 49 et 50). Il doit être conçu de façon à pouvoir être mis hors circuit et à permettre le raccordement direct de la construction au réseau, quand celui-ci sera réalisé.

ARTICLE NC 5 - CARACTERISTIQUES DES TERRAINS

5-1. Pour être constructible, en cas de recours à l'assainissement autonome, un terrain devra avoir une superficie minimum de 1000 m².

5-2. Les terrains d'assiette des bâtiments agricoles destinés à changer d'affectation doivent avoir une superficie au moins égale à 1000 m².

ARTICLE NC 6 - IMPLANTATION DES CONSTRUCTIONS PAR RAPPORT AUX VOIES ET EMPRISES PUBLIQUES.

SAUF DISPOSITION PARTICULIERE PORTEE AUX PLANS :

6-1. En cas de plantations d'alignements classés existants ou à créer ou d'espaces boisés classés, les constructions devront s'en éloigner de préférence de plus de 25 m.

6-2. Les constructions doivent être implantées à :

- 25 m de l'axe des CD,
- 10 m de l'axe des autres voies,

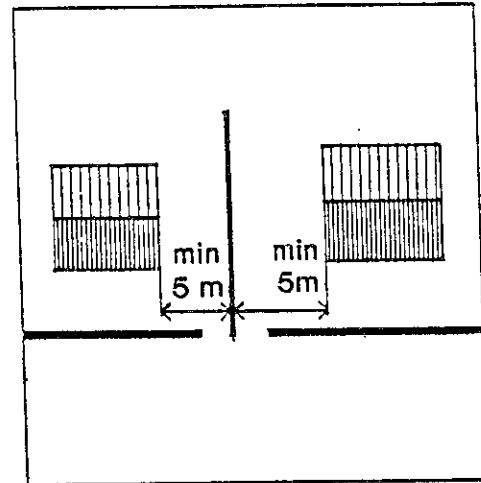
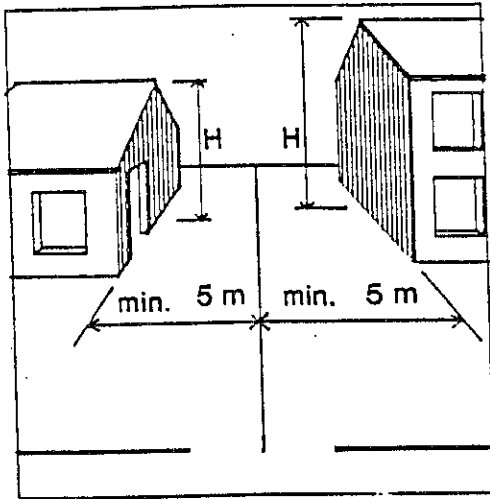
REGLEMENT DU P.O.S. DE GODERVILLE - ZONE NC - 05/89

- 35 m de l'axe des voies classées à grande circulation, CD 910 et CD 925.

ARTICLE NC 7 - IMPLANTATION DES CONSTRUCTIONS PAR RAPPORT AUX LIMITES SEPARATIVES.

7-1. Les constructions doivent être implantées :

- soit observer un recul par rapport à celle-ci égal à la moitié de la hauteur de la construction sans être inférieur à 5 m.



7-2. En cas de plantations d'alignements classés existants ou à créer ou d'espaces boisés classés, les constructions devront s'en éloigner de préférence de plus de 25 m.

7-3. Les installations nouvelles visées au titre III du Règlement Sanitaire Départemental tels que bâtiments d'élevage, logements d'animaux, silos, dépôts doivent être implantées à 50 m minimum des limites des zones U et NA.

ARTICLE NC 8 - IMPLANTATION DES CONSTRUCTIONS LES UNES PAR RAPPORT AUX AUTRES SUR UNE MEME PROPRIETE.

8-1. Il n'est pas fixé de prescriptions spéciales.

ARTICLE NC 9 - EMPRISE AU SOL.

9-1. La projection verticale au sol de toutes les constructions, y compris les décrochements et les saillies, ne doit pas excéder 20 % de la superficie du terrain.

ARTICLE NC 10 - HAUTEUR MAXIMUM DES CONSTRUCTIONS

10-1. La hauteur d'une construction est la différence de niveau entre le point le plus haut et le point le plus bas de cette construction ; elle est mesurée à partir du sol existant jusqu'au sommet du bâtiment, ouvrages techniques, cheminées et autres superstructures exclus. Cette hauteur ne doit pas excéder :

- un rez-de-chaussée plus un comble habitable.
- 4 m à l'égout de toiture.

10-2. Cette disposition ne s'applique pas au bâtiment agricole.

10-3. Dans le secteur Ncb, la hauteur totale des constructions ou installations à l'exception de celles liées aux lignes électriques ne doit pas excéder 8 m.

ARTICLE NC 11 - ASPECT EXTERIEUR

GENERALITES

11-1. Les constructions de quelque nature qu'elles soient doivent respecter le cadre créé par les immeubles avoisinants et par le site, sans exclure les architectures contemporaines de qualité.

ADAPTATION AU SOL

11-1. Les constructions doivent être adaptées par leur type ou leur conception à la topographie du sol et non le sol à la construction.

ARTICLE NC 12 - STATIONNEMENT

12-1. Le stationnement des véhicules correspondant aux besoins actuels et futurs des usagers, des visiteurs et des services, doit être assuré en nombre suffisant en dehors des voies de circulation.

ARTICLE NC 13 - ESPACES LIBRES ET PLANTATIONS

13-1. Les espaces boisés classés et les alignements brise-vent classés figurant aux plans correspondent à des espaces plantés ou à planter d'arbres de grand développement. Ils sont soumis aux dispositions des articles L.130-1 et suivants du Code de l'Urbanisme.

13-2. Les plantations d'alignement, les haies vives et les écrans de verdure doivent être sauvegardés, entretenus, rénovés,

aménagés et constitués d'espèces locales appelées à atteindre un port et une dimension identiques à ceux des brise-vents, vergers et haies hautes traditionnelles. (hêtres, charmes, frênes, chênes, châtaigniers, merisiers, érables, noisetiers, houx, ifs ...).

SECTION III - POSSIBILITES MAXIMALES D'OCCUPATION DU SOL

ARTICLE NC 14 - COEFFICIENT D'OCCUPATION DU SOL

14-1. Il n'est pas fixé de C.O.S. pour la zone NC.

ARTICLE NC 15 - DEPASSEMENT DU COEFFICIENT D'OCCUPATION DU SOL

15-1. Sans objet.

EMPLACEMENTS RESERVES

MODE D'EMPLOI

Si votre terrain est touché par un emplacement réservé pour une voie ou un ouvrage public, une installation d'intérêt général ou un espace vert :

- vous repérez, sur le plan 2, le numéro de référence de cette réserve,

- vous recherchez, dans le tableau ci-après, cette référence.

- ce tableau vous fournit, la désignation de l'opération projetée sur cette réserve et la collectivité ou le service public qui en a demandé l'inscription à ce plan d'occupation des sols.

- ce tableau fournit également, à titre indicatif et sous réserve de consultation de la collectivité publique intéressée, la liste des parcelles touchées par cette réserve et sa surface.

- les opérations, dont la désignation est accompagnée, d'une astérisque (*), motiveront ultérieurement la création de servitudes d'utilité publique.

Il est rappelé que le Code de l'Urbanisme dispose, notamment dans son article L.123-9 :

"Le propriétaire d'un terrain réservé par un plan d'occupation des sols pour une voie ou un ouvrage public, une installation d'intérêt général ou un espace vert, peut, dès que le plan est opposable aux tiers, même si à cette date une décision de sursis à statuer lui ayant été opposée est en cours de validité, exiger de la collectivité ou du service public au bénéfice duquel le terrain a été réservé, qu'il soit procédé à son acquisition...
...La collectivité ou le service public au bénéfice duquel le terrain est réservé doit se prononcer dans un délai d'un an à compter de la réception en mairie de la demande du propriétaire.
En cas d'accord amiable, le prix d'acquisition doit être payé au plus tard deux ans à compter de la réception en mairie de cette demande..."

TABLEAU DES EMBLEMENTS RESERVES

Numéro de l'emplacement réservé	Désignation de l'opération	Bénéficiaire de la réserve	Parcelles touchées par la réserve		Surface approximative de l'emplacement réservé
			Section	Numéro	
1	Evacuation des eaux traitées de la station d'épuration	Commune de Goderville		808 et 145 partiellement	3 700 m ²
2	Elargissement pour création de voie	Commune de Goderville		Partie des parcelles : n° 9 et n° 1 181	Bande de 8 m de largeur (environ 1 500 m ²)
3	Création d'accès pour le collège et le complexe sportif	Commune de Goderville	B	Partie des parcelles : n° 658 n° 659	Bande de 60 m de long, (environ 250 m ²) Bande de 150 m de long, (environ 600 m ²)
4	Aménagement d'une voie piétonne	Commune de Goderville	(Voir plan)		Tronçon de 130m de long sur 3 à 4 m de large et tronçon de 40 m de long sur 3 à 4 m de large (total = environ 600 m ²)

ANNEXE

Liste des arbres et arbustes d'essences locales établie par le C.A.U.E. de Seine-Maritime

C01	ACACIA	A07	HETRE
A20	ALISIER	A08	HETRE POURPRE
B01	AMELANCHIER	B11	HOUX
		B26	IF
C03	AULNE A FEUILLES EN CŒUR	A16	MARRONNIER
C15	AULNE BLANC	A09	MERISIER
C04	AULNE GLUTINEUX	B24	NERPRUN PURGATIF
		C19	NOISETIER A FRUITS
C05	BOULEAU	C11	NOISETIER POURPRE
B04	BOURDAINE	A10	NOYER ROYAL
B05	CERISIER A GRAPPES	C16	ORME SAPPORA GOLD
B25	CERISIER DE SAINTE-LUCIE	C17	OSTRYA
C06	CHARME	C12	PEUPLIER BLANC
C07	CHATAIGNIER	A11	PEUPLIER TREMBLE
A03	CHENE PEDONCULE	B12	PRUNELLIER
A02	CHENE ROUVRE	C18	PRUNIER MYROBOLAN
A15	CORMIER	C14	SAULE BLANC
B06	CORNOUILLER MALE	C13	SAULE MARSULT
B07	CORNOUILLER SANGUIN		
		A12	SORBIER DES OISELEURS
C08	COUDRIER		
C09	CYTISE	B27	SUREAU NOIR
C10	ERABLE CHAMPETRE	A14	TILLEUL
		B15	TROENE
A18	ERABLE PLANE	B18	TROENE DE CHINE
A04	ERABLE POURPRE	A17	TULIPIER DE VIRGINIE
A05	ERABLE SYCOMORE	B16	VIORNE LANTANE
		B17	VIORNE OBIER
A06	FRENE		
B09	FUSAIN D'EUROPE		

EMPLACEMENTS RESERVES DU P.O.S. DE GODERVILLE - 06/88

TABEAU DES EMBLEMES RESERVES

NUMERO DE L'EMPLACEMENT RESERVE	DESIGNATION DE L'OPERATION	BENEFICIAIRE DE LA RESERVE	PARCELLE TOUCHEE PAR LA RESERVE		SURFACE APPROXIMATIVE DE L'EMPLACEMENT RESERVE
			Section	Numéro	
1	Evacuation des eaux traitées de la station d'épuration	Commune de Goderville		808 et 145 partiellement	3700 m ²